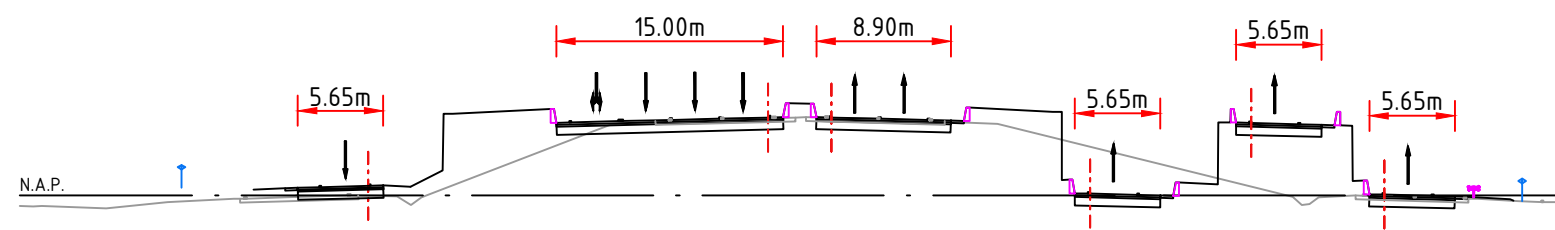


Dwarsprofiel D-D'  
Schaal 1:500



← Drachten

Voor aansluiting zie kaart 02

DP-C

195.5

195.6

195.7

195.8

195.9

196.0

196.1

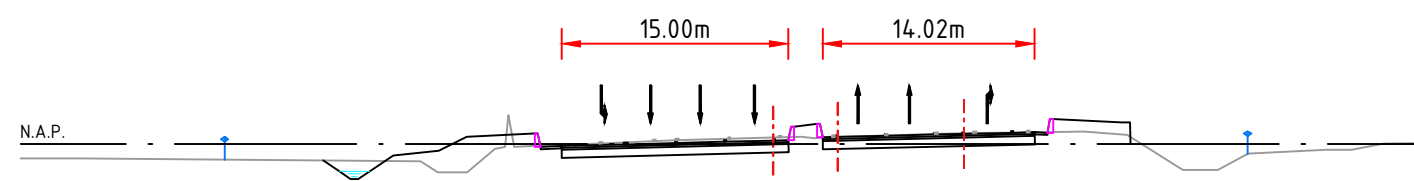
→ Hoogezand

Voor aansluiting zie kaart 04

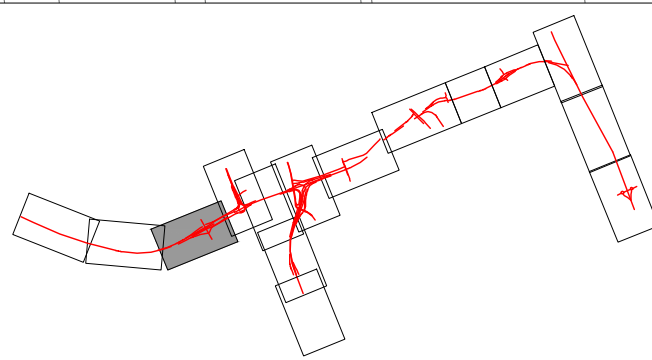


## Legenda

- |   |                 |
|---|-----------------|
| Verkeersdoeleinden                            | Geluidscherm    |
| Tijdelijk werkterrein                         | As              |
| Ruimtereservering kabels en leidingen         | TB-grens        |
| Watergang nieuw                               | Hectometerring  |
| Watergang bestaand                            | Kunstwerkvlak   |
| Te amoveren bebouwing                         | Kunstwerknummer |
| Maatregelvlak natuurmitigatie en -compensatie | Talud           |
| Nieuwe situatie                               | Wegverharding   |
| Bestaande situatie                            | Zoekgebied KW's |



Dwarsprofiel C-C'  
Schaal 1:500



**TRACÉBESLUIT**  
**A7/N7 Zuidelijke Ringweg Groningen Fase 2**  
Kaart 03 - Rijksweg 7 - hm 195.2 - hm 196.15  
Schaal 1:2.500 - september 2014